

**STAATSBLAD
VAN DE
REPUBLIC SURINAME**

**BESCHIKKING van de Minister van Natuurlijke Hulpbronnen
d.d. 15 februari 2005 no. 180/0036, houdende vaststelling van
richtlijnen m.b.t. de uitgifte en het gebruik van domeingrond in
de Estuariene Beheersgebieden
(Beschikking Richtlijnen Gronduitgifte Estuariene
Beheersgebieden 2005)**

DE MINISTER VAN NATUURLIJKE HULPBRONNEN,

Gelezen de beheersplannen van de Beheersgebieden in de Estuariene Zone.

- Gehoord:
- a. de Directeur van Natuurlijke Hulpbronnen;
 - b. de Onderdirecteur Domaniale Zaken;
 - c. het Hoofd van de Dienst Lands Bosbeheer;
 - d. de ad-hoc Werkgroep Beheersgebieden Estuariene Zone van het Ministerie van Natuurlijke Hulpbronnen.

GELET OP:

1. de artikelen 1 lid II, 7, 8 en 25 van het Decreet Uitgifte Domeingrond (S.B. 1982 no. 11);
2. de Beschikking d.d. 30 december 1987 no 4423/0880 betreffende het Bigi Pan Beheersgebied (A.R.S. 2002 no 94);

3. de Beschikking d.d. 25 maart 2001 no 451/0129 betreffende het Noord Coronie Beheersgebied (S.B. 2002 no. 87);
4. de Beschikking d.d. 25 maart 2001 no 452/0130 betreffende het Noord Saramacca Beheersgebied (S.B. 2002 no. 88);
5. de Beschikking d.d. 04 maart 2002 no 253/0085 betreffende het Noord Commewijne/ Marowijne Beheersgebied (A.R.S. 2002 no 94).

OVERWEGENDE:

dat het noodzakelijk is richtlijnen vast te stellen over de uitgifte en het gebruik van domeingrond in de Estuariene Beheersgebieden teneinde de natuurlijke functies van de estuariene gebieden z.a. kust- en oeverbescherming, bodem- en waterhuishouding en broed- en voedselgebied voor onder meer vissen, garnalen en vogels te behouden.

HEEFT BESLOTEN:

Artikel 1

Vast te stellen de navolgende richtlijnen met betrekking tot de uitgifte en het gebruik van domeingrond in de Estuariene Beheersgebieden Bigi Pan, Noord Coronie, Noord Saramacca en Noord Commewijne/ Marowijne; in deze Beschikking kortweg genoemd Estuariene Beheersgebieden.

Artikel 2

De Staatslandmeter tekent de grenzen van elk Estuariene Beheersgebied in op een kaart, waarvan een kopie als bijlage aan deze Beschikking wordt gehecht.

Artikel 3

1. Het Hoofd van de Dienst der Domeinen zendt alle aanvragen van grond in de Estuariene Beheersgebieden voor advies ook aan het Hoofd van de Dienst Lands Bosbeheer (Afdeling Natuurbeheer).
2. Het Hoofd van de Dienst Lands Bosbeheer (Afdeling Natuurbeheer) brengt na ontvangst van het verzoek schriftelijk advies uit aan het Hoofd van de Dienst der Domeinen.

Artikel 4

Bij de uitgifte van domeingrond in de Estuariene Beheersgebieden gelden mede de volgende algemene voorwaarden:

- a. Een strook van 500 meters vrij domeingrond aan weerszijden van de rivieren en 200 meters aan weerszijden van grote krekken in de Estuariene Beheersgebieden bestemd voor aanwijzing tot schermbos of speciaal beschermd bos, zoals bedoeld in artikel 1 van de Wet Bosbeheer, is NIET beschikbaar voor uitgifte.
- b. Het onttrekken van water uit de estuariene zwampen is NIET toegestaan.
- c. Het lozen van water met residuen van chemicaliën (bestrijdingsmiddelen, mest- stoffen en dergelijke) in de estuariene zwampen is NIET toegestaan.

Bigi Pan Beheersgebied
Artikel 5

Domeingrond in het Bigi Pan Beheersgebied langs de rechteroever van de Nickerie rivier tussen de brug van Klein Henar en de monding van het Jamaerkanaal is WEL beschikbaar voor uitgifte tot een diepte van 1500 meters.

Noord Coronie Beheersgebied
Artikel 6

1. In het Noord Coronie Beheersgebied is domeingrond in de volgende gedeelten NIET beschikbaar voor uitgifte:
 - a. ten noorden van de Oost-West verbinding vanaf Ingikondre tot en met Burnside;
 - b. ten zuiden van de Oost-West verbinding vanaf de Coppename rivier tot km 99 en wel tussen de Oost-West verbinding en de zuidgrens van het Noord Coronie Beheersgebied;
 - c. de ritsenbundel ten zuiden van de Oost-West verbinding vanaf de Coppename rivier tot en met Burnside.

2. In het Noord Coronie Beheersgebied is domeingrond in de volgende gedeelten WEL beschikbaar voor uitgifte:
 - a. tot een breedte van 400 meters (inclusief berm) ten noorden van de Oost-West verbinding tussen de Coppename rivier en Ingikondre, onder de bijzondere voorwaarde dat dit niet voor de rijstcultuur mag worden gebruikt.

- b. tot een diepte van 500 meters ten zuiden van de Oost-West verbinding vanaf km 99 tot Ingikondre, onder de bijzondere voorwaarde dat dit niet voor de rijstcultuur mag worden gebruikt.

Noord Saramacca Beheersgebied

Artikel 7

1. Domeingrond in het Noord Saramacca Beheersgebied aan de linkeroever van de Saramacca rivier vanaf Carl Francois tot aan de oostgrens van Concordia, en wel tussen de Saramacca rivier en de Oost-West verbinding, is NIET beschikbaar voor uitgifte.
2. In het Noord Saramacca Beheersgebied is domeingrond in de volgende gedeelten WEL beschikbaar voor uitgifte:
 - a. vanaf de districtsgrens Wanica-Saramacca tot aan de noord-zuidlijn over Monkshoop en wel ten noorden van de Oost-West verbinding tot aan de noordelijker gelegen "rode lijn" (die op 200 m ten zuiden van de zuidrand van de plaatselijke ritsenbundel gelegen is), zoals aangegeven op de bijgaande landmeterkaart van het Noord Saramacca Beheersgebied en wel onder de bijzondere voorwaarde dat lozing naar de Saramacca rivier plaatsvindt;
 - b. vanaf de noord-zuidlijn over Monkshoop naar het westen toe tot en met Hildesheim en wel vanaf de rechteroever van de Saramacca rivier tot aan de noordelijker gelegen "rode lijn", zoals aangegeven op de landmeterkaart van het Noord Saramacca Beheersgebied;
 - c. vanaf Boskamp tot de westgrens van Caledonia en wel ten noorden van de Oost-West verbinding tot een diepte van 1 km.

Noord Commewijne/ Marowijne Beheersgebied

Artikel 8

In het Noord Commewijne-Marowijne Beheersgebied is domeingrond in de volgende gedeelten WEL beschikbaar voor uitgifte:

- a. tussen de Jonkermanskreek (uitmondend in de Suriname rivier) en het Matapica kanaal (dat de Matapicakreek verbindt met de Atlantische Oceaan) en wel vanaf de rechteroevers van de Suriname en Commewijne rivier tot aan de noordelijker gelegen "rode lijn", zoals aangegeven op de landmeterkaart van het Noord Commewijne/Marowijne Beheersgebied;
- b. tussen het Matapica kanaal en de Motkreek (uitmondend in de Cottica rivier) en wel vanaf de rechteroevers van de Commewijne en Cottica rivier tot aan de noordelijker gelegen "rode lijn" (waarvan het deel van de "rode lijn" tussen punten 4 en 5 loopt tussen de plaatselijke ritsenbundel en het Tapoeripakanaal en wel op 200 m ten zuiden van de zuidrand van deze ritsenbundel), zoals aangegeven op de landmeterkaart van het Noord Commewijne/ Marowijne Beheersgebied.

Artikel 9

In bijzondere gevallen kan bij de uitgifte en het gebruik van domeingrond in de Estuariene Beheersgebieden van de richtlijnen worden afgeweken, na het Hoofd van de Dienst Lands Bosbeheer (Afdeling Natuurbeheer), het Hoofd Grondinspectie, het Hoofd van de Dienst der Domeinen en de Districtscommissaris in wiens ressort de grond gelegen is, te hebben gehoord.

Artikel 10

1. Te bepalen dat:

- a. de kaarten behorende bij de Beschikkingen van de Estuariene Beheersgebieden Bigi Pan, Noord Coronie, Noord Saramacca en Noord Commewijne/Marowijne worden vervangen door de landmeterkaarten, zoals bedoeld in artikel 2 van deze Beschikking;
 - b. deze Beschikking kan worden aangehaald als “Beschikking Richtlijnen Gronduitgifte Estuariene Beheersgebieden 2005”;
 - c. deze Beschikking met bijbehorende bijlagen in het Staatsblad van de Republiek Suriname zal worden geplaatst en in werking treedt met ingang van de dag volgende op die van haar bekendmaking.
2. Afschrift van deze beschikking te zenden aan de Directeur Natuurlijke Hulpbronnen, de Onderdirecteur Domaniale Zaken, het Hoofd van de Dienst der Domeinen, het Hoofd Grondinspectie, de Onderdirecteur Bos- en Natuurbeheer, het Hoofd van de Dienst Lands Bosbeheer, het Hoofd van de Afdeling Natuurbeheer van Dienst Lands Bosbeheer, het Hoofd van de Geologisch Mijnbouwkundige Dienst, de Staatslandmeter, de Algemeen Directeur van de Stichting voor Bosbeheer en Bostoezicht en de Districtscommissarissen van de districten Nickerie, Coronie, Saramacca, Wanica, Paramaribo, Commewijne en Marowijne.

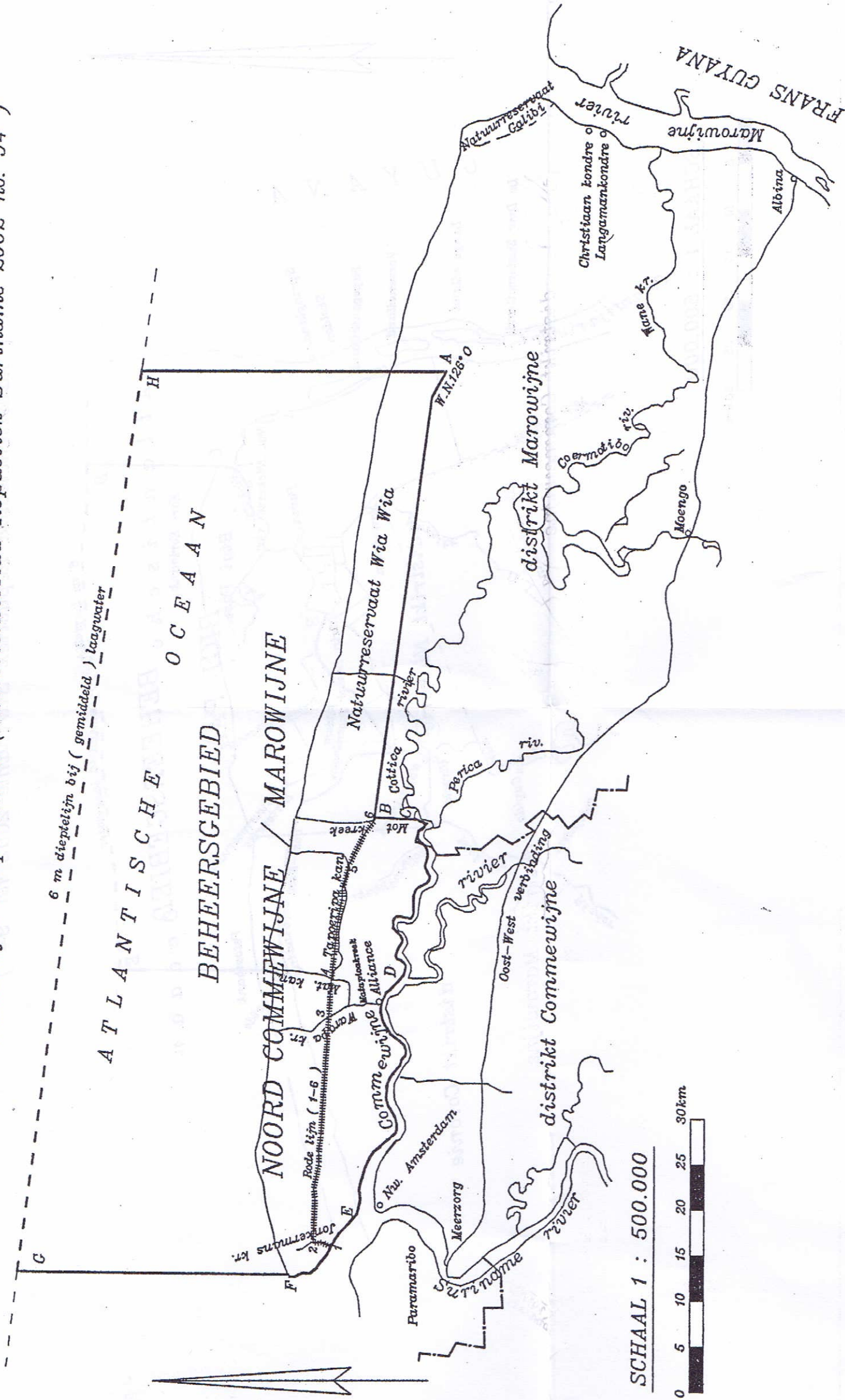
Paramaribo, de 15^e februari 2005

F. R. DEMON


Uitgegeven te Paramaribo, de 2^e maart 2005
De Minister van Binnenlandse Zaken,

U. JOELLA – SEWNUNDUN

Kaart Beheersgebied Noord Commewijne / Marowijne, behorende bij de
 beschikking d.d. 4 maart 2002 No. 253 / 0085 van de Minister van
 Natuurlijke Hulpbronnen (Advertentieblad Republiek Suriname 2002 no. 94)



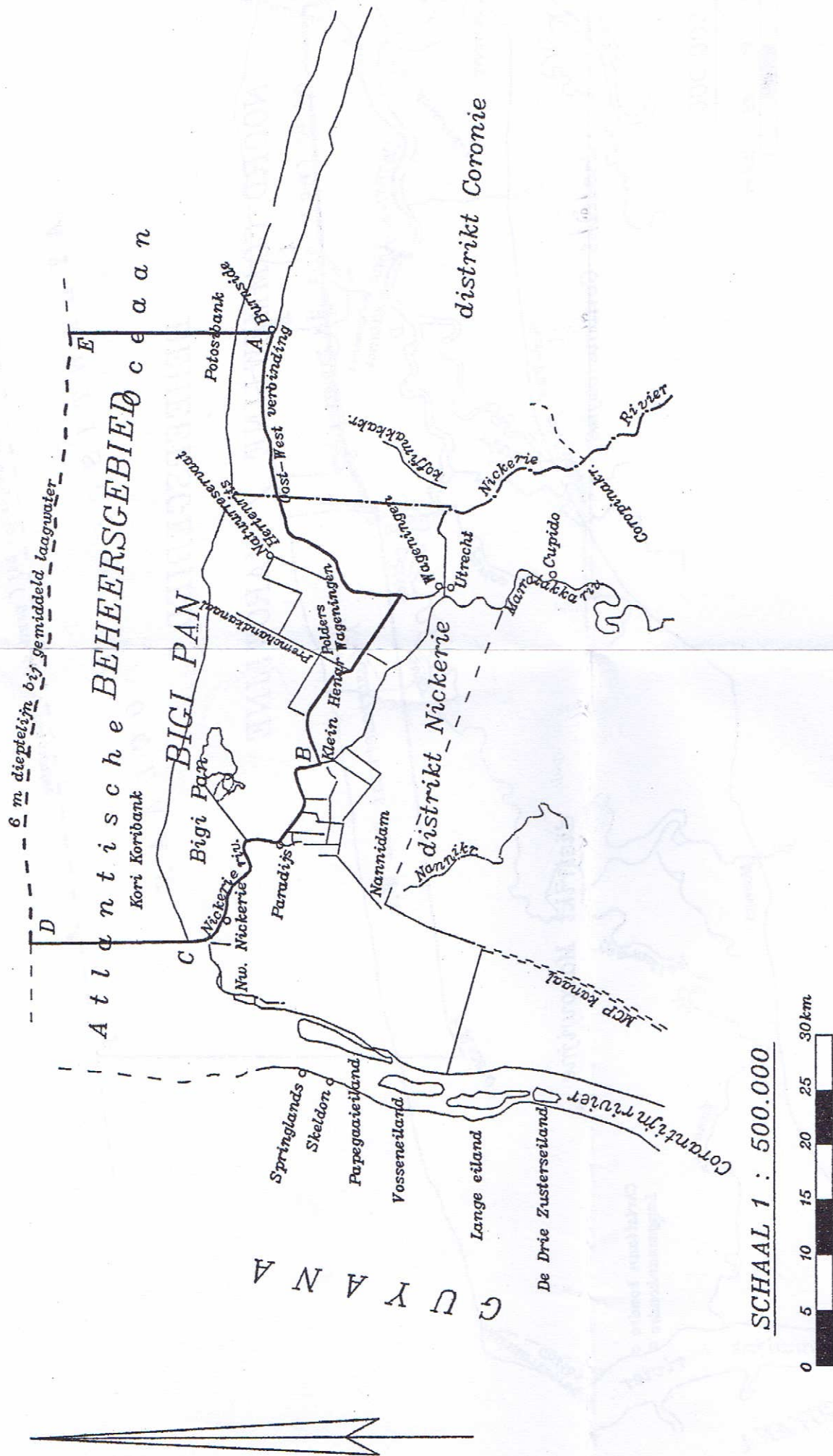
SCHAAL 1 : 500.000



Kaart betreffende het perceel land, (vermoedelijk groot 97.500 ha.) en aangrenzend zeegebied, aangeduid met de letters A B C D E F G H, gelegen in de distrikten Commewijne en Marowijne en gedeeltelijk in de Atlantische Oceaan en wordt als volgt begrensd:
 Vanuit het punt A, zijnde het zuid-oostelijk hoekpunt van het Natuurreservaat Wia Wia, langs diens zuidgrens tot aan het snijpunt B met de Motkreek. Vanuit dit punt B zuidwaarts door de Motkreek tot aan de monding C van deze kreek in de Cotticarivier, vervolgens in westelijke richting langs de rechteroever van de Cotticarivier tot de rechteroever-monding D van deze rivier in de Commewijnerivier. Vervolgens in westelijke richting langs de rechteroever van de Commewijnerivier tot aan de rechteroever-monding E van deze rivier in de Surinamerivier. Vanuit dit punt E langs de rechteroever van de Surinamerivier tot de rechteroever-monding F van de Surinamerivier in de Atlantische Oceaan, zijnde het meest westelijk gelegen landelijk punt bij laagwater. Vanuit dit punt F in zuid-noordrichting tot het snijpunt G met de 6 m dieptelijn bij (gemiddeld) laagwater in de Atlantische Oceaan, vervolgens langs de denkbeeldige 6 m diepte lijn bij (gemiddeld) laagwater in oostelijke richting tot het snijpunt H, zijnde het snijpunt van deze lijn met het verlengde van de oostgrens van het Wia-Wia Natuurreservaat in noordelijke richting. En tenslotte vanuit punt H door laatst genoemde verlenging en oostgrens van het Wia Wia Natuurreservaat tot aan punt A.

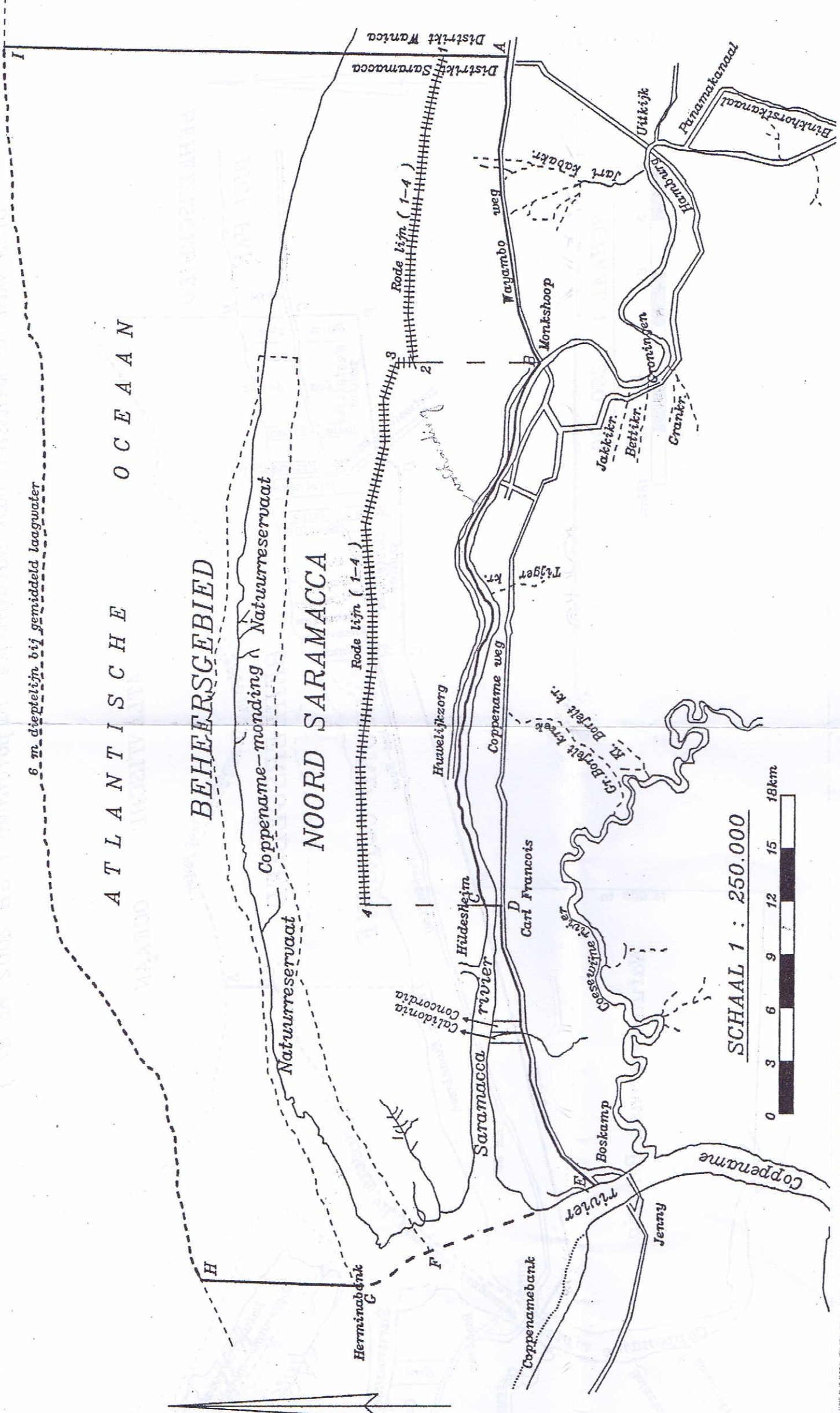
Paramaribo, 2 november 2004.
 De Staatslandmeter,
 Ing. H. Kalloe.

Kaart Beheersgebied Bigi Pan, behorende bij de beschikking d.d. 30 december 1987 no. 4423 / 0880 van de Minister van Natuurlijke Hulpbronnen (Advertentieblad Republiek Suriname 2002 no. 94)



Kaart betreffende een perceel land, (vermoedelijk groot 68.000 ha.) en aangrenzend zeegebied, aangeduid met de letters A B C D E, gelegen in de distrikten Coronie en Nickerie en gedeeltelijk in de Atlantische Oceaan en wordt als volgt begrensd:
 Vanuit punt A, zijnde het snijpunt van de Oost-Westverbinding en het Burnsidekanaal, in westelijke richting door de Oost-westverbinding tot het snijpunt B met de rechteroever van de Nickerierivier. Vervolgens langs de rechteroever van deze rivier stroomafwaarts tot aan de rechteroever-monding C van deze rivier. Vervolgens vanuit dit punt C door een lijn recht noord tot het snijpunt D met de 6 m diepte lijn bij gemiddeld laagwater peil in de Atlantische Oceaan. Vervolgens vanuit dit punt D in oostelijke richting langs deze 6 m diepte lijn tot het punt E, zijnde het snijpunt met de zuid-noord lijn gelegen in het verlengde van het Burnside kanaal. En tenslotte vanaf punt E langs laatste genoemde zuid-noord lijn en door het Burnsidekanaal in zuidelijke richting tot punt A.

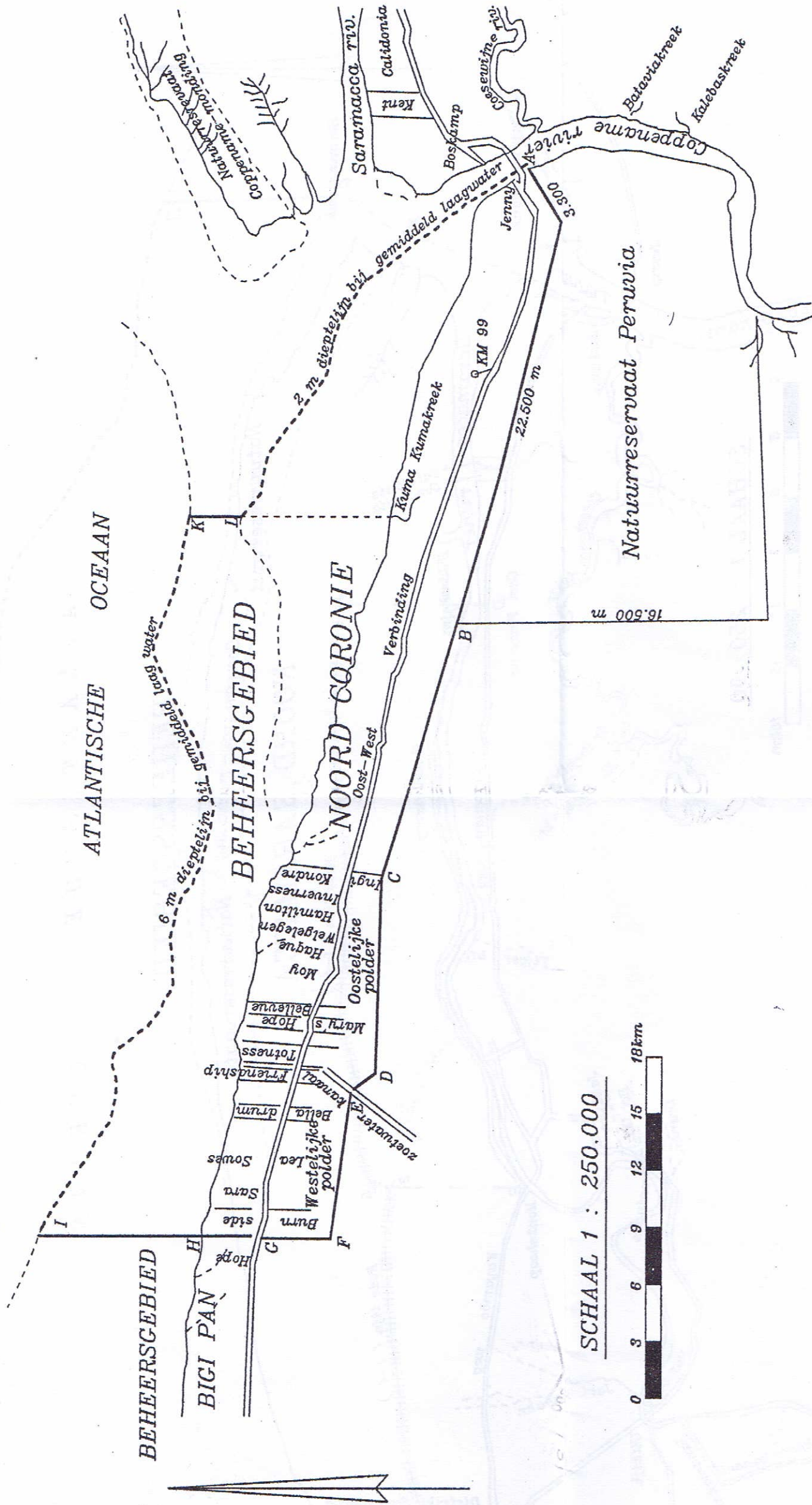
Paramaribo, 2 november 2004.
 De Staatslandmeter,
 Ing. H. Kalloe,



Kaart betreffende het perceel land, (vermoedelijk groot 100.400 ha.) en aangrenzend zeegebied, aangeduid met de letters A B C D E F G H I, gelegen in het district Saramacca en gedeeltelijk in de Atlantische Oceaan en wordt als volgt begrensd:

Vanuit punt A, zijnde het snijpunt van de grens tussen de districten Saramacca en Wanica en de noordzijde van het Garnizoenspad, langs de noordzijde van deze weg en de Wayamboweg in westelijke richting tot het snijpunt met de rechteroever van de Saramaccarivier (punt B bij Monkshoop). Vervolgens langs de rechteroever van voormelde rivier stroomafwaarts tot punt C tegenover Carl-Francois, vervolgens langs de noord-zuid lijn over de Saramaccarivier tot het snijpunt D van deze lijn met de noordzijde van de Coppenameweg. Vervolgens in westelijke richting tot het snijpunt E met de gemiddelde laagwaterlijn in de Coppenameweg aan de rechteroever van deze rivier (bij de landingsplaats van de veerboot). Vervolgens langs de gemiddelde laagwaterlijn in noordelijke richting in de Coppenameweg tot punt F, zijnde het zuid-westelijk hoekpunt van het Coppename-monding Natuurreservaat en vervolgens tot punt G, zijnde het meest noord- westelijk gelegen punt van de Herminabank . Vervolgens van uit dit punt, langs de zuid-noordlijn tot het snijpunt H met de 6 m diepte lijn bij gemiddeld laagwaterstand in de Atlantische Oceaan. Vervolgens door de 6 m diepte lijn bij gemiddeld laagwaterstand in de Atlantische Oceaan in oostelijke richting tot het snijpunt I met de lijn, welke het verlengde is van de grens tussen de districten Saramacca en Wanica en tenslotte langs deze verlenging en de grens tussen bovengenoemde districten tot punt A.

Paramaribo, 2 november 2004.
 De Staatslandmeter,
 Ing. H. Kalloe



Kaart betreffende het perceel land, (vermoedelijk groot 27.200 ha.) en aangrenzend zeengebied, aangeduid met de letters A B C D E F G H I K, gelegen in het distrikt Coronie tussen Burnside en Jenny en gedeeltelijk in de Atlantische Oceaan en wordt als volgt begrensd:
 Vanuit punt A, zijnde het snijpunt van de 2 m dieptelijn bij gemiddeld laagwater in de Coppenerivier en het verlengde van de noordgrens van het Natuurreservaat Peruvia, langs deze verlenging en de noordgrens van dit Natuurreservaat in westelijke richting tot het noord-westelijk hoekpunt B van dit reservaat en vervolgens tot het zuid-oostelijk hoekpunt C van de oostelijk gelegen polder in Coronie tot aan het zuid-westelijk hoekpunt D van deze polder. Vanuit punt D naar het zuid-oostelijk hoekpunt E van de westelijke polder. Vervolgens in westelijke richting langs de zuidelijke dam van de westelijke polder tot het zuid-westelijk hoekpunt F van de westelijke polder. Vanuit punt F door het Burnside kanaal in noordelijke richting tot het snijpunt G met de Oost-West Verbinding. Vervolgens vanaf punt G in noordelijke richting door het Burnsidekanaal tot haar monding H. Vanuit punt H in zuid-noord richting tot het punt I met de 6 m dieptelijn bij gemiddelde laagwater stand in de Atlantische Oceaan. Vervolgens langs de 6 m dieptelijn tot het snijpunt K met de noord-zuid lijn recht noord vanuit de monding van de Kuma Kumakreek. Vervolgens langs deze noord-zuid lijn vanuit punt K in zuidelijke richting tot het snijpunt L met de 2 m dieptelijn bij gemiddelde laagwater. En tenslotte langs deze 2 m dieptelijn tot aan het snijpunt A.

Paramaribo, 2 november 2004.
 De Staatslandmeter,
 Ing. H. Kalpe.